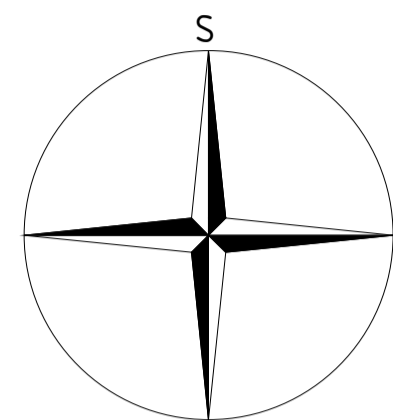


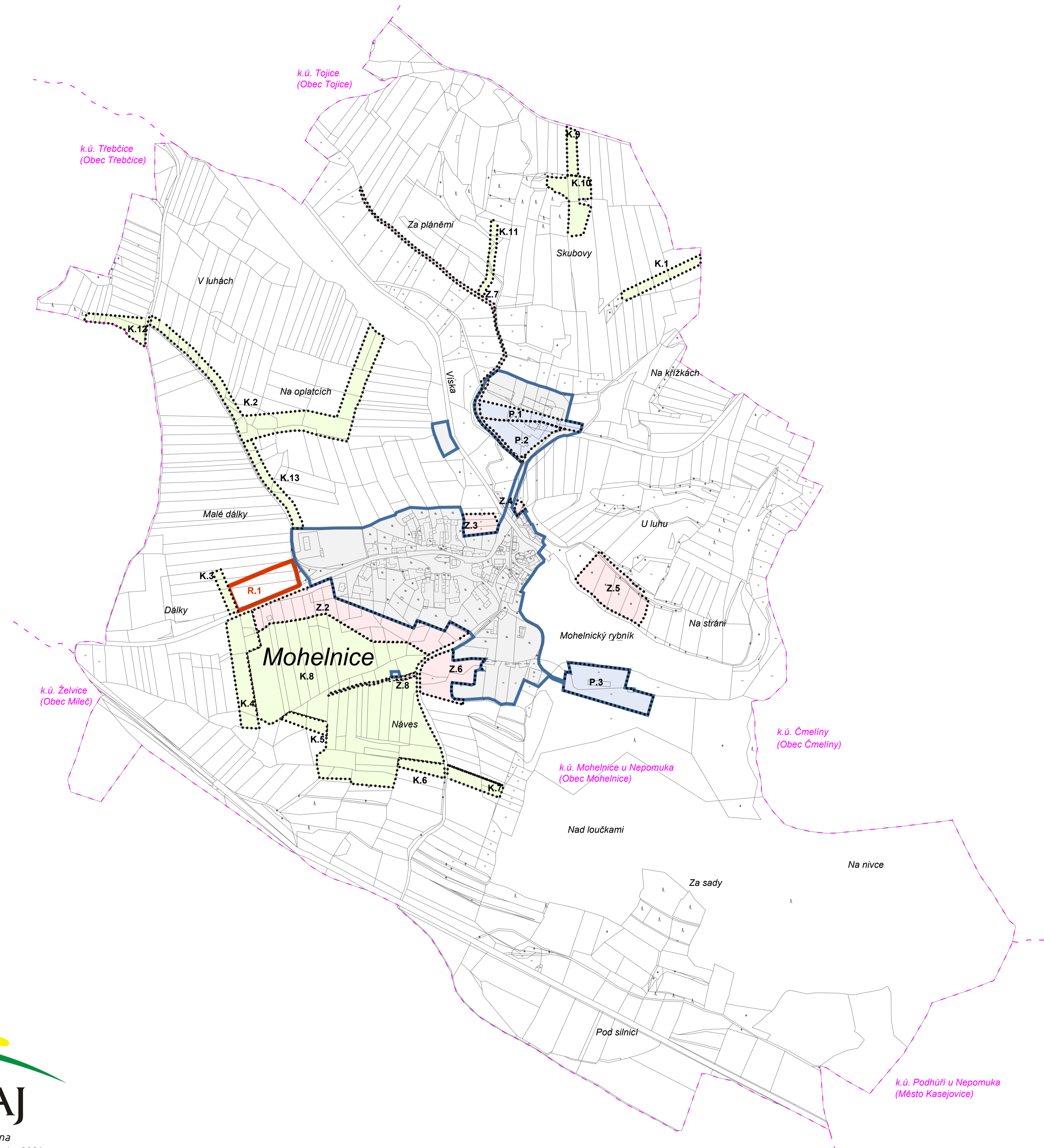
VÝKRES ZÁKLADNÍHO ČLENĚNÍ ÚZEMÍ

1 : 5 000



ÚZEMNÍ PLÁN MOHELNICE

ZÁZNAM O ÚČINNOSTI	
Označení správního orgánu, který územní plán vydal:	Zastupitelstvo obce Mohelnice
Datum nabytí účinnosti územního plánu:
Jméno a příjmení, funkce a podpis oprávněné úřední osoby pořizovatele:	
Bc. Jaroslav Samek, vedoucí Odboru výstavby a životního prostředí, MěÚ Nepomuk	
Podpis a otisk úředního razítka:	

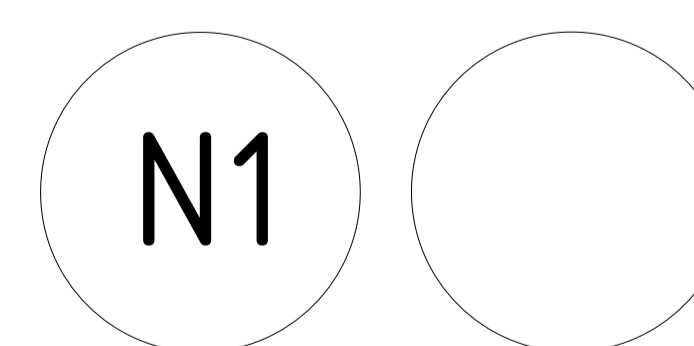


LEGENDA

- hranice řešeného území
- hranice katastrálního území
- hranice parcel
- zastavěné území vymezené ke dni 1. 3. 2023
- zastavitelné plochy (Z.2)
- plochy přestavby (P.1)
- plochy změn v krajině (K.1)
- plochy územní rezervy (R.1)



Akce "Územní plán Mohelnice" byla spolufinancována z Programu stabilizace a obnovy venkova Plzeňského kraje 2021



PARÉ	ÚZEMNÍ PLÁN MOHELNICE
	VÝKRES ZÁKLADNÍHO ČLENĚNÍ ÚZEMÍ
Pořizovatel	Městský úřad Nepomuk, odbor výstavby a ŽP
Schvalující orgán	Zastupitelstvo obce Mohelnice
Zpracovatel	Relax M.A.A.T., s. r. o., IČ: 071 42 226
Zodpov. projektant	Ing. arch. Martin Jirovský, Ph.D., MBA, DiS., ČKA 03 311
Datum: únor 2024	Fáze: Čistopis
	M 1 : 5 000