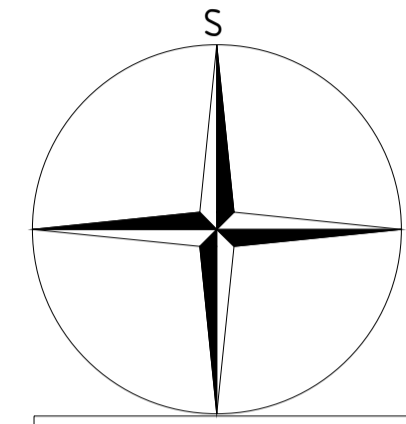


HLAVNÍ VÝKRES

1 : 5 000



| ZÁZNAM O ÚČINNOSTI | |
|--|-------------------------------|
| Označení správního orgánu, který územní plán vydal: | Zastupitelstvo obce Mohelnice |
| Datum nabytí účinnosti územního plánu: | |
| Jméno a příjmení, funkce a podpis oprávněné úřední osoby pořizovatele: | |
| Bc. Jaroslav Samek, vedoucí Odboru výstavby a životního prostředí, MěÚ Nepomuk | |
| Podpis a otisk úředního razítka: | |

LEGENDA

- hranice řešeného území
- hranice katastrálního území
- hranice parcel
- vrstevnice
- zastavěné území vymezené ke dni 1. 3. 2023
- Z.2 zastavitelné plochy, označení plochy
- P.1 plochy přestavby, označení plochy
- K.1 plochy změn v krajině, označení plochy

PŘEKRYVNÁ ZNAČENÍ

Koridory nad plochami s RZV

- CNU.D1 koridor pro rozšíření silnice I/20
- CNU.D2 koridor pro mimoúrovňovou křižovatku silnice I/20 a III/02013
- CNU.D3 koridor pro rozšíření silnice

Návrh územního systému ekologické stability

- | stav | návrh | |
|------|-------|--------------------|
| | | lokální biocentrum |
| | | lokální biokoridor |

Vymezené hodnoty v území

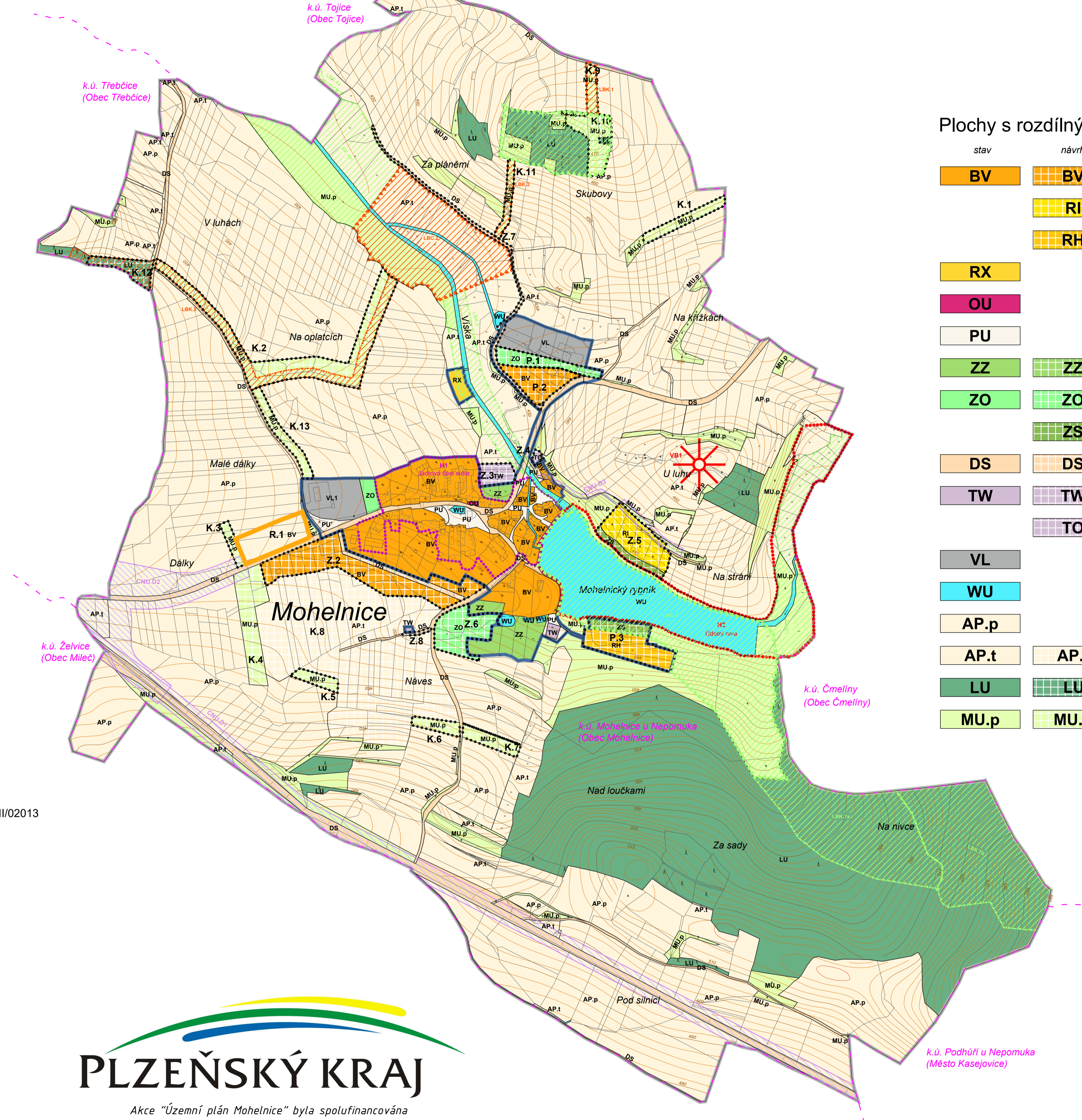
- H1 vymezená kulturní hodnota
- H2 vymezená přírodní hodnota
- VB1 vymezená přírodní hodnota - vyhlídkový bod

PLZEŇSKÝ KRAJ

Akce "Územní plán Mohelnice" byla spolufinancována z Programu stabilizace a obnovy venkova Plzeňského kraje 2021

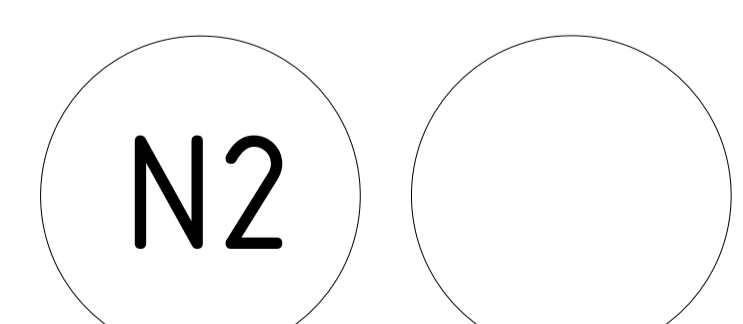
ÚZEMNÍ PLÁN

MOHELNICE



Plochy s rozdílným způsobem využití

| stav | návrh | územní rezerva | |
|------|-------|----------------|---|
| | | | BYDLENÍ VENKOVSKÉ |
| | | | REKREACE INDIVIDUÁLNÍ |
| | | | REKREACE HROMADNÁ - REKREAČNÍ AREÁLY |
| | | | REKREACE JINÁ |
| | | | OBČANSKÉ VYBAVENÍ VŠEOBECNÉ |
| | | | VEŘEJNÁ PROSTRANSTVÍ VŠEOBECNÁ |
| | | | ZELEŇ - ZAHRADY A SADY |
| | | | ZELEŇ OCHRANNÁ A IZOLAČNÍ |
| | | | ZELEŇ SÍDELNÍ OSTATNÍ |
| | | | DOPRAVA SILNIČNÍ |
| | | | VODNÍ HOSPODÁŘSTVÍ |
| | | | NAKLÁDÁNÍ S ODPADY |
| | | | VÝROBA LEHKÁ |
| | | | VODNÍ A VODOHOSPODÁŘSKÉ VŠEOBECNÉ |
| | | | POLE A TRVALÉ TRAVNÍ POROSTY - POLE |
| | | | POLE A TRVALÉ TRAVNÍ POROSTY - TRVALÉ TRAVNÍ POROSTY |
| | | | LESNÍ VŠEOBECNÉ |
| | | | SMÍŠENÉ NEZASTAVĚNÉHO ÚZEMÍ VŠEOBECNÉ - PŘÍRODNÍ PRIORITY |



| | |
|--------------------|--|
| PARÉ | ÚZEMNÍ PLÁN MOHELNICE |
| HLAVNÍ VÝKRES | |
| Pořizovatel | Městský úřad Nepomuk, odbor výstavby a ŽP |
| Schvalující orgán | Zastupitelstvo obce Mohelnice |
| Zpracovatel | Relax M.A.A.T., s. r. o., IČ: 071 42 226 |
| Zodpov. projektant | Ing. arch. Martin Jirovský, Ph.D., MBA, DiS., ČKA 03 311 |
| Datum: únor 2024 | Fáze: Návrh ÚP pro vydání |
| | M 1 : 5 000 |