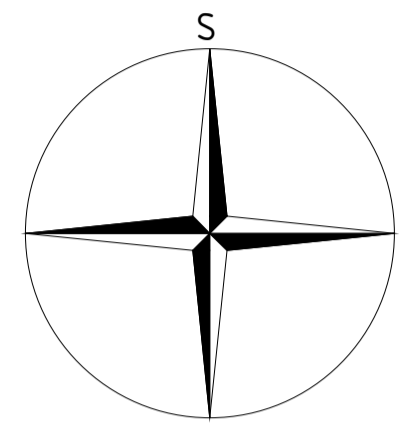


VÝKRES KONCEPCE VEŘEJNÉ INFRASTRUKTURY

1 : 5 000

ÚZEMNÍ PLÁN MOHELNICE



LEGENDA

- hranice řešeného území
- hranice katastrálního území
- hranice parcel
- zastavěné území vymezené ke dni 1. 3. 2023
- zastavitelné plochy, označení plochy
- plochy přestavby, označení plochy

PŘEKRYVNÁ ZNAČENÍ

Koridory nad plochami s RZV

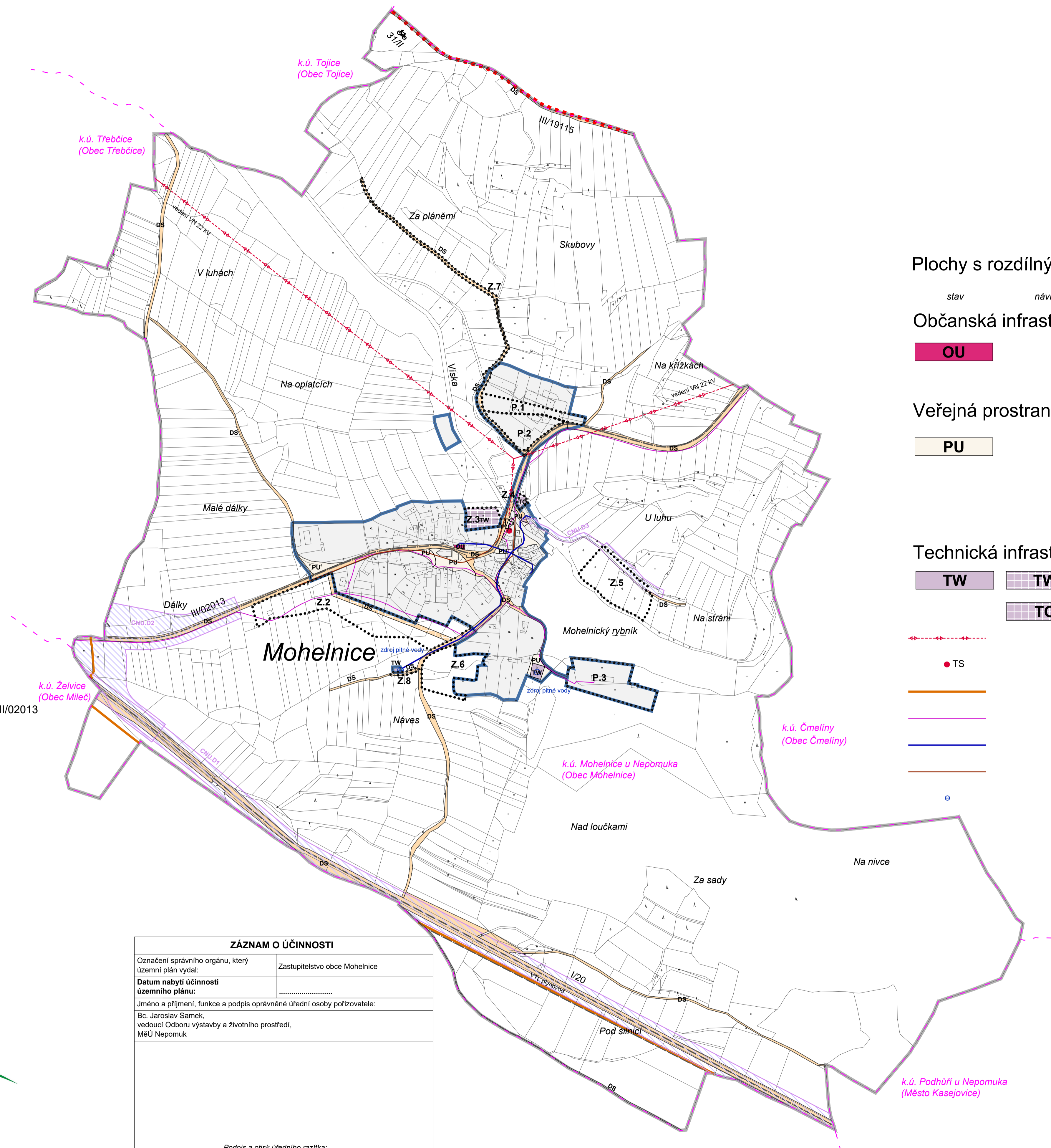
- CNU.D1 koridor pro rozšíření silnice I/20
- CNU.D2 koridor pro mimoúrovňovou křižovatku silnice I/20 a III/02013
- CNU.D3 koridor pro rozšíření silnice

Dopravní infrastruktura

- DS DS DOPRAVA SILNIČNÍ
- I/20 silnice I. třídy
- III/02013 silnice II. a III. třídy
- cyklostezka



Akce "Územní plán Mohelnice" byla spolufinancována z Programu stabilizace a obnovy venkova Plzeňského kraje 2021



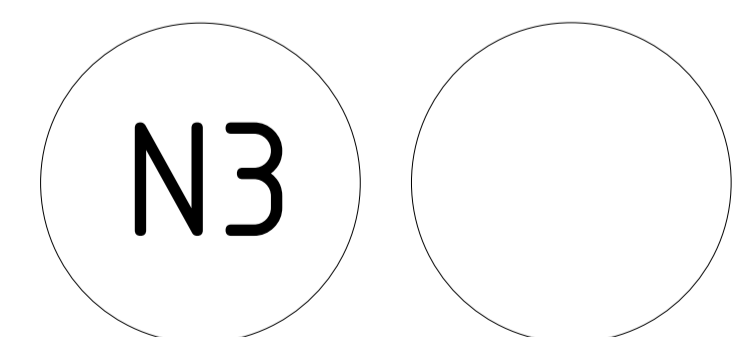
Plochy s rozdílným způsobem využití

- Občanská infrastruktura
- OBČANSKÉ VYBAVENÍ VŠEOBECNÉ

- Veřejná prostranství
- VEŘEJNÁ PROSTRANSTVÍ VŠEOBECNÁ

- ### Technická infrastruktura
- TW TW VODNÍ HOSPODÁŘSTVÍ
 - TO TO NAKLÁDÁNÍ S ODPADY
 - vedení VN 22 KV
 - TS trafostanice
 - plynovod VTL
 - komunikační vedení
 - vodovod
 - kanalizace
 - zdroj pitné vody

ZÁZNAM O ÚČINNOSTI	
Označení správního orgánu, který územní plán vydal:	Zastupitelstvo obce Mohelnice
Datum nabytí účinnosti územního plánu:
Jméno a příjmení, funkce a podpis oprávněné úřední osoby pořizovatele:	
Bc. Jaroslav Samek, vedoucí Odboru výstavby a životního prostředí, MěÚ Nepomuk	
Podpis a otisk úředního razítka:	



PARÉ	ÚZEMNÍ PLÁN MOHELNICE
	VÝKRES KONCEPCE VEŘEJNÉ INFRASTRUKTURY
Pořizovatel	Městský úřad Nepomuk, odbor výstavby a ŽP
Schvalující orgán	Zastupitelstvo obce Mohelnice
Zpracovatel	Relax M.A.A.T., s. r. o., IČ: 071 42 226
Zodpov. projektant	Ing. arch. Martin Jirovský, Ph.D., MBA, DiS., ČKA 03 311
Datum: únor 2024	Fáze: Návrh ÚP pro vydání M 1 : 5 000