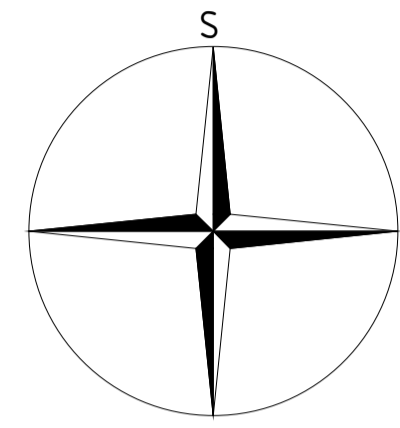


# VÝKRES VEŘEJNĚ PROSPĚŠNÝCH STAVEB, OPATŘENÍ A ASANACÍ

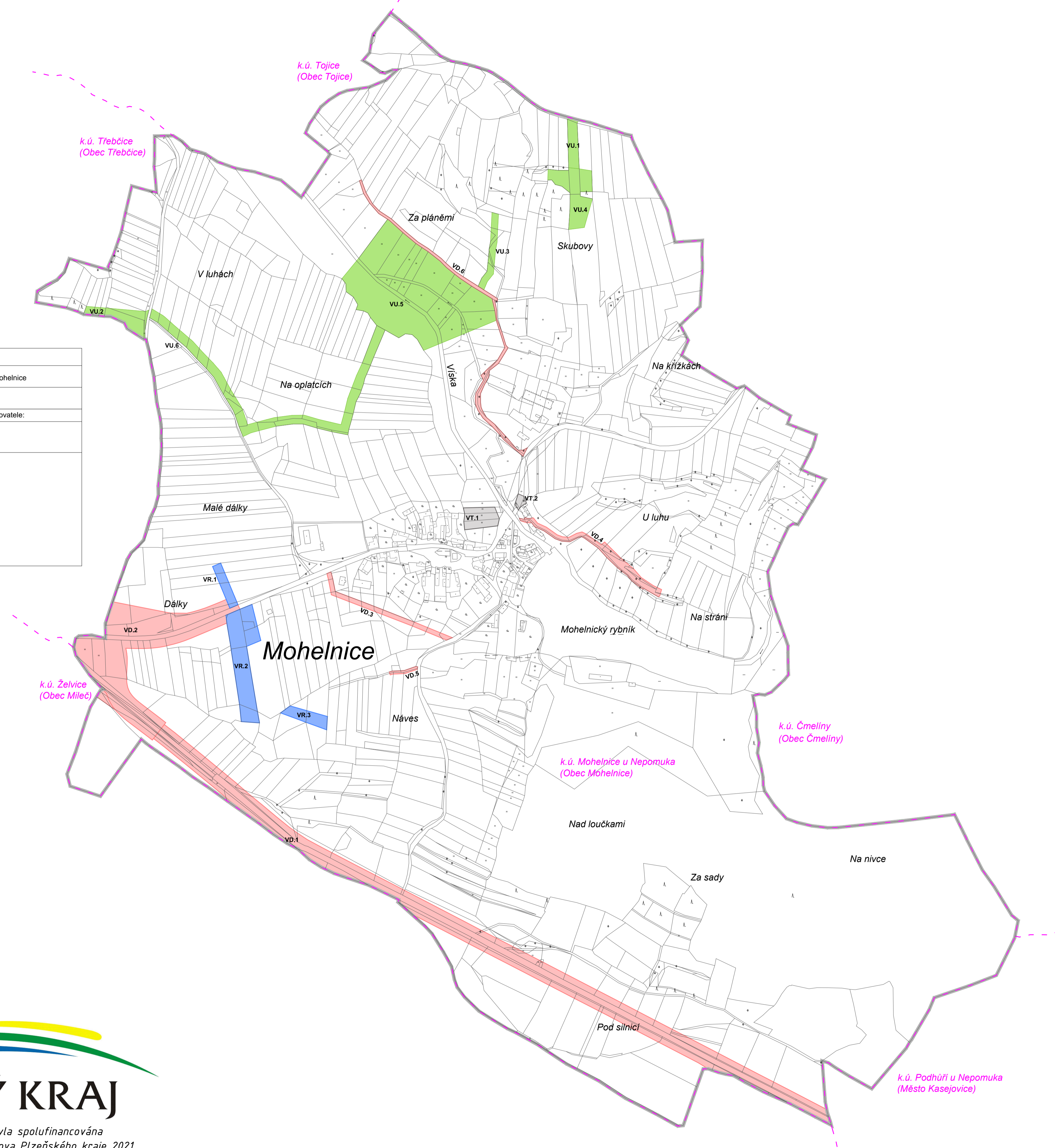
## 1 : 5 000

# ÚZEMNÍ PLÁN

## MOHELNICE



ZÁZNAM O ÚČINNOSTI	
Označení správního orgánu, který územní plán vydal:	Zastupitelstvo obce Mohelnice
Datum nabytí účinnosti územního plánu:	.....
Jméno a příjmení, funkce a podpis oprávněné úřední osoby pořizovatele:	
Bc. Jaroslav Samek, vedoucí Odboru výstavby a životního prostředí, MěÚ Nepomuk	
Podpis a otisk úředního razítka:	



### LEGENDA

- hranice řešeného území
- hranice katastrálního území
- hranice parcel

### MOŽNOST VYVLASTNĚNÍ

#### VEŘEJNĚ PROSPĚŠNÉ STAVBY

- VD.1 VPS dopravní infrastruktura
- VT.1 VPS technická infrastruktura

#### VEŘEJNĚ PROSPĚŠNÁ OPATŘENÍ

- VR.1 opatření ke zvýšení retenčních schopností území
- VU.1 opatření k založení prvků územního systému ekologické stability

#### VEŘEJNĚ PROSPĚŠNÉ STAVBY

- Dopravní infrastruktura
- VD.1 Rozšíření silnice I/20 vč. souvisejících staveb (koridor CNU.D1)
  - VD.2 Mímoúrovňová křižovatka Mohelnice na silnici I/20 a III/02013 vč. souvisejících staveb (koridor CNU.D2)
  - VD.3 Plocha pro komunikaci, chodníky a inženýrské sítě (DS, Z.2)
  - VD.4 Rozšíření silnice, plocha pro komunikaci, chodník a inženýrské sítě (koridor CNU.D3)
  - VD.5 Plocha pro komunikaci (DS, Z.8)
  - VD.6 Plocha pro komunikaci (DS, Z.7)

#### Technická infrastruktura

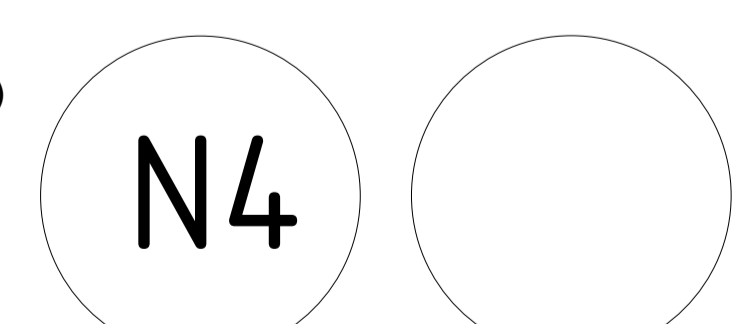
- VT.1 Čistírna odpadních vod Mohelnice vč. souvisejících staveb (TW, Z.3)
- VT.2 Plocha pro hospodaření s odpady (TO, Z.4)

#### VEŘEJNĚ PROSPĚŠNÁ OPATŘENÍ

- Opatření ke zvýšení retenčních schopností území
- VR.1 Plochy smíšené nezastavěného území všeobecné - přírodní priority (MU.p, K.3)
  - VR.2 Plochy smíšené nezastavěného území všeobecné - přírodní priority (MU.p, K.4)
  - VR.3 Plochy smíšené nezastavěného území všeobecné - přírodní priority (MU.p, K.5)

#### Založení prvků ÚSES

- VU.1 Lokální biokoridor LBK.1 - k založení (MU.p, K.9)
- VU.2 Lokální biokoridor LBK.3 - k založení (LU, K.12)
- VU.3 Lokální biokoridor LBK.2 - k založení (MU.p, K.11)
- VU.4 Lokální biocentrum LBC.1 - funkční (MU.p, K.10)
- VU.5 Lokální biocentrum LBC.2 - k založení
- VU.6 Lokální biokoridor LBK.3 - k založení (MU.p, K.2)



Akce "Územní plán Mohelnice" byla spolufinancována z Programu stabilizace a obnovy venkova Plzeňského kraje 2021

PARÉ	ÚZEMNÍ PLÁN MOHELNICE
	VÝKRES VEŘEJ. PROSP. STAVEB, OPATŘENÍ A ASANACÍ
	Pořizovatel: Městský úřad Nepomuk, odbor výstavby a ŽP
	Schvalující orgán: Zastupitelstvo obce Mohelnice
	Zpracovatel: Relax M.A.A.T., s. r. o., IČ: 071 42 226
	Zodpov. projektant: Ing. arch. Martin Jirovský, Ph.D., MBA, DiS., ČKA 03 311
	Datum: únor 2024 FÁZE: Návrh ÚP pro vydání M 1 : 5 000