

REJSTŘÍK HONEBNÍCH SPOLEČENSTEV

(dle ust. § 28 zák. č. 449/2001 Sb. o myslivosti v platném znění)
vedený Městským úřadem Nepomuk, odborem výstavby a životního prostředí

1 a) Název a sídlo HS s uvedením dne a čísla registrace

název: **Honební společenstvo Mohelnice**

sídlo: **Mohelnice, 335 01 Nepomuk**

den registrace: **27.11.1992**

číslo registrace: **OkÚ Plzeň-jih, č.j.**

1 b) Zánik HS s uvedením dne a právního důvodu výmazu:

1 c) IČO HS: **712 04 474**

1 d) Jméno, příjmení a adresa místa trvalého pobytu honebního starosty, honebního místostarosty a dalších členů honebního výboru

Honební starosta: **Bronislav Hulec, Mohelnice 13, 335 01 Nepomuk**

Honební místostarosta: **Václav Fiala, Víska 29, Čmelíny, 335 01 Nepomuk**

Člen honebního výboru: **Jana Kubíková, Třebčice 48, 335 01 Nepomuk**

Člen honebního výboru: **Zdeněk Šimáně, Čmelíny 33, 335 01 Nepomuk**

Člen honebního výboru: **Václav Vosyka, Třebčice 49, 335 01 Nepomuk**

Člen honebního výboru: **Miroslav Ježek, Mohelnice 3, 335 01 Nepomuk**

Člen honebního výboru: **Václav Vodička, Na Vinici III. 443, 335 01 Nepomuk**

1 e) identifikace honebních pozemků tvořící společenstevní honitbu, a to slovním popisem hranic:
- viz příloha

1 f) Zrušení honebního společenstva:

1 g) Vstup do likvidace včetně jména, příjmení, adresy a místa trvalého pobytu likvidátora:

1 h) Prohlášení konkursu, jméno, příjmení a adresa trvalého pobytu správce konkursní podstaty, zamítnutí návrhu na prohlášení konkursu pro nedostatek majetku, zahájení řízení o vyrovnání:

Honební společenstvo
Nekvasovy

Honební společenstvo
Mohelnice

Dohoda o hranicích honiteb – popis hranic

Na schůzce HS Nekvasovy a HS Mohelnice konané dne 18.11. 2002 se sešli zástupci těchto HS a domluvili se na hranicích obou honiteb.


Popis hranic : hranice honiteb zůstává stejná, tak jak byla dohodnuta v roce 1992. Na silnici Nepomuk – Mileč v prostoru Pinchart na „ Velké hrázi“ končí hranice mezi HS Nekvasovy a HS Nepomuk. Zde začíná hranice s HS Mohelnice, která pak pokračuje po silnici na křižovatku k „ Božím mukám“ - čísla parcel 574/72, 574/68, 574/69, 574/40, 574/46, 574/64, 574/71, 557/2, 556/1, 553. Od křižovatky silnice Mileč – Třebčice tvoří hranici tyto parcely: 527/10, 527/11, 527/3, 527/18, 527/17, 530/3. Od parcely 531/2 přechází hranice mezi polem a loukou východním směrem přes železniční trať Plzeň – České Budějovice, dále po okraji parcely 156/2 přes silnici Třebčice – Želvice na parcelu 582 mezi polem a loukou přes Myslivský potok na parcelu 100, dále přes železniční trať Nepomuk – Blatná po okraji parcel 257, 15, 593, 291 na silnici č.20 Plzeň – České Budějovice. Po pravé straně této silnice směrem na České Budějovice navazují na parcelu 291 tyto parcely : 600,588,239,269,268,227,140,39,81,22,2,22,206,269,173,591,357,358,269,22,227,81,173,39,265,298,22,588,271,22 260,271,307,249,111,283,118,249,75/2. Parcelou 76/2 u domu pana Suchého končí hranice mezi HS Nekvasovy a HS Mohelnice.

Za HS Nekvasovy :

Za HS Mohelnice :


jméno : VIKTORA F

podpis



jméno : KALABŽA

podpis



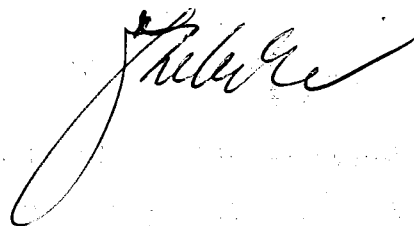
Popis hranic mezi MS Mohelnice a MS Nepomuk.

Hranice byla dohodnuta přímově a ve vzájemné shodě.

Začíná u usedlosti p. Vokáče, jde kolem Benzinolu až k hlavní trati Plzeň
Č. Budějovice, po této trati jde až na mez proti polní cestě /druhé/
ke Šolbovic lesíku. Po této polní cestě jde proti druhému můstku v
Korýtkách. Odtud jde kolmo na st. silnici Č. Budějovice - Plzeň. Přes st.
silnici na první mez pod voj. radarem, poní na silnici Nepomuk - Mileč.
Tato silnice končí hranici mezi oběma MS.

Hranice je poměrně krátká a dost přehledná.

Honební společenství
Mohelnice, Víska, Čmeliny, Třebčice
okr. Plzeň - jih



..... Popis hranic mezi MS Mohelnice a MS Vrčeň

Hranice byla dohodnuta mezi oběma MS přímo v terénu a ve vzájemné shodě.

Začíná u usedlosti p. Vokáče a jde po staré cestě od lesa Strašince po tzv. Hyndrákovic pole, kde se stáčí dolů skoro v pravém úhlu až k drahám u Tojického potoka. Odtud jde po el. vysokém napětí na můstek přes tojický potok. Po potoce nahoru až po druhý jez. Od jezu jde kolmo na silnici Čmelíny-Tojice, dále po polní cestě k Junkovic lesíku. Dále pokračuje po nejspodnější mezi na Šachtu. Zde asi 50m po polní cestě na mez pod Ptáčkovic Šachtou, dále po kamenné zídce na konec Tojických drah. Zde jde kolmo dolů na okraj pělí, po nichž jde na první trnitou mez, odtud po hranici lesa na konec Kašparovic pole a spodní meze. Odtud jde kolmo na cestu při Tojickém lese, po které pokračuje pod celým Štědrým až na konec lesa, kde asi po 400m po hranici lesa Bečváře a Kubíka hranice končí.

Hranice je po celé délce dobře znatelná a přehledná.

Honební společenství
Mohelnice, Víška, Čmelíny, Třebčice
okr. Plzeň - jih

MS Čečovice

MS Pozorka Mohelnice

Popis hranice honitby.

Hranice mezi MS Čečovice a MS Pozorka Mohelnice je dohodnuta takto : od parceli č. 486 /les / - od spodního rohu , kde je mezní kámen katastru Liškova , hranici tvoří přímá čára na můstek u parcely č. 604 a od můstku jde hranice po polní cestě při hranicích katastru Liškova na roh parceli č. 609 - dále po obecní cestě č. 852 směrem na Liškov k parcele č. 679 /pole / - při této parcele kolmo na roh od Liškova - parceli č. 678 dále mezi polem a loukou k obecní cestě č. 853 / Liškov - Víska / po této cestě směrem na Vísku na spodní roh parceli č.711 /pastvina / - dále k parcele č. 715 / louka / která navazuje na potok č. 866 - po Liškovském potoku k parcele č. 823 - po hranici katastru Liškova při parcele č. 824 - až na roh lesa ,k poli ke katastru Kladrubce. U začátku Kladrubceho katastru končí hranice MS POZORKA Mohelnice a MS Čečovice.

S touto hranicí souhlasí obě MS.

Honební společenství
Mohelnice, Víska, Čmeliny, Třebčice
okr. Plzeň - jih

Popis hranice mezi MS Mohelnice a MS Kladrubce -Životice

Hranice byla dohodnuta přímo v terénu a obě sdružení s ní souhlasí.

Začíná na konci lesa Hoška, jde kousek po hrázi Vohrazenického rybníka po přítoku kolem Vlkovic louky. Na konci přechází po lesní cestě na další lesní cestu kolem Lesovny dále pod lesním masívem Věží až k Lipkám. Zde jde nahoru k polím. Po okraji pole asi 100m na silnici Kladrubce -Víska. Po této cestě směrem na Kladrubce proti Boušovic lesíku. Odtud po kamenné zídce na potok. Po potoce na brod a odtud směrem nahoru po hranici Čmelínských drah až k lesu. Po hranici lesa nad SuCHákovu louku, kolmo na lesní cestu Podhůří-Čmelíny. Zde na rozcestí nad Velkou Bejkovici, po lesní cestě až na další lesní cestu do Podhůří. Tady asi 50 m směrem nahoru na hranici Mohelnického lesa. I zde je hranice dobře znát, jednak kulturou, jednak po kamenné zídce. Takto pokračuje na konec Mohelnického lesa. Zde jde po hranici pole-les až na státní silnici, kde končí.

Hranice je velmi přehledná a je prakticky shodná s hranicí mezi bývalými MS.

Honební společenství
Mohelnice, Víska, Čmelíny, Třebčice
okr. Plzeň - jih