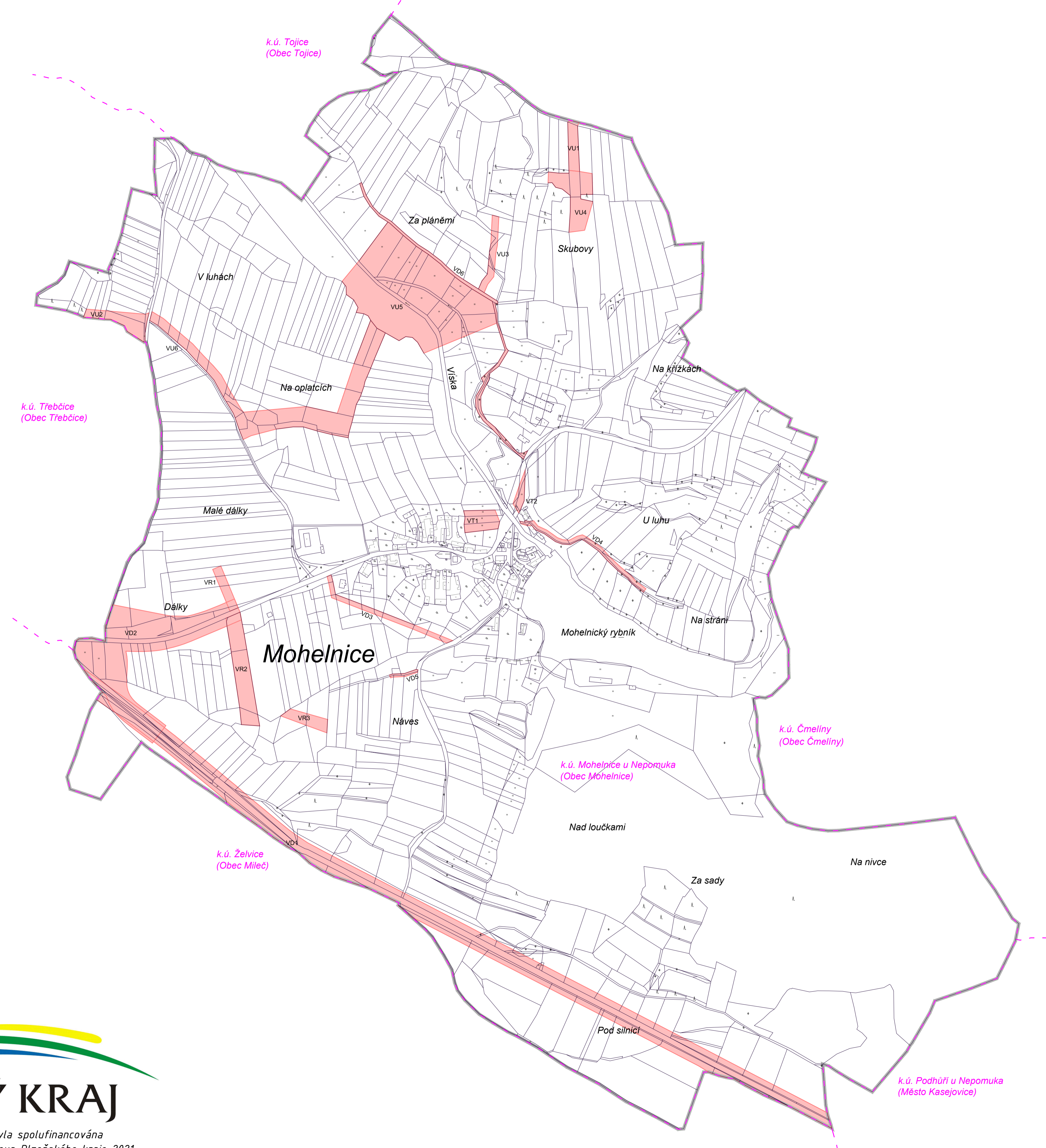
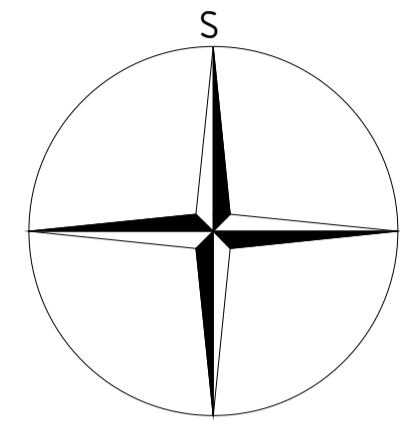


# VÝKRES VEŘEJNĚ PROSPĚŠNÝCH STAVEB, OPATŘENÍ A ASANACÍ

## 1 : 5 000

# ÚZEMNÍ PLÁN

## MOHELNICE



### LEGENDA

- hranice řešeného území
- hranice katastrálního území
- hranice parcel

### PLOCHY A KORIDORY S MOŽNOSTÍ VYVLASTNĚNÍ

#### VEŘEJNĚ PROSPĚŠNÉ STAVBY

- VD1 dopravní infrastruktura
- VT1 technická infrastruktura

#### VEŘEJNĚ PROSPĚŠNÁ OPATŘENÍ

- VR1 opatření ke zvýšení retenčních schopností území
- VU1 opatření k založení prvků územního systému ekologické stability

#### VEŘEJNĚ PROSPĚŠNÉ STAVBY

##### Dopravní infrastruktura

- VD1 Rozšíření silnice I/20 vč. souvisejících staveb (koridor **CNU-D1**)
- VD2 Mimoúrovňová křižovatka Mohelnice na silnici I/20 a III/02013 vč. souvisejících staveb (koridor **CNU-D2**)
- VD3 Plocha pro komunikaci, chodníky a inženýrské sítě (DS, **Z2**)
- VD4 Plocha pro komunikaci, chodníky a inženýrské sítě (DS, **Z5**)
- VD5 Plocha pro komunikaci (DS, **Z8**)
- VD6 Plocha pro komunikaci (DS, **Z7**)

##### Technická infrastruktura

- VT1 Čistírna odpadních vod Mohelnice vč. souvisejících staveb (TW, **Z3**)
- VT2 Plocha pro hospodaření s odpady (TO, **Z4**)

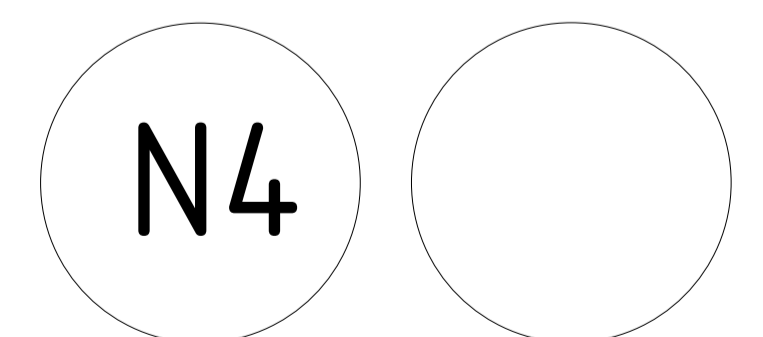
#### VEŘEJNĚ PROSPĚŠNÁ OPATŘENÍ

##### Opatření ke zvýšení retenčních schopností území

- VR1 Plochy smíšené nezastavěného území - přírodní priority (MNp, **K3**)
- VR2 Plochy smíšené nezastavěného území - přírodní priority (MNp, **K4**)
- VR3 Plochy smíšené nezastavěného území - přírodní priority (MNp, **K5**)

##### Založení prvků ÚSES

- VU1 Lokální biokoridor LBK 1 - k založení (MNp, **K9**)
- VU2 Lokální biokoridor LBK 3 - k založení (LE, **K12**)
- VU3 Lokální biokoridor LBK 2 - k založení (MNp, **K11**)
- VU4 Lokální biocentrum LBC 1 - funkční (MNp, **K10**)
- VU5 Lokální biocentrum LBC 2 - k založení
- VU6 Lokální biokoridor LBK 3 - k založení (MNp, **K2**)



Akce "Územní plán Mohelnice" byla spolufinancována z Programu stabilizace a obnovy venkova Plzeňského kraje 2021

PARÉ	ÚZEMNÍ PLÁN MOHELNICE
	VÝKRES VEŘEJ. PROSP. STAVEB, OPATŘENÍ A ASANACÍ
	Pořizovatel: Městský úřad Nepomuk, odbor výstavby a ŽP
	Schvalující orgán: Zastupitelstvo obce Mohelnice u Nepomuka
	Zpracovatel: Relax M.A.A.T., s. r. o., IČ: 071 42 226
	Zodpov. projektant: Ing. arch. Martin Jirovský, Ph.D., MBA, DIS., ČKA 03 311
	Datum: únor 2022 Fáze: Návrh ÚP pro společné jednání M 1 : 5 000